

PROSPETTIVA
CONFINI DI CEMENTIZIO, GATTELLO, CEMENTIZIO, LUNGARINO, MONTANO E FONDOPRESEDO

UBICAZIONE
CONFINI DI CEMENTIZIO, GATTELLO, CEMENTIZIO, LUNGARINO, MONTANO E FONDOPRESEDO

OGGETTO
PISTA CICLABILE LUNGO IL TORRENTE PROSEGA NEL COMUNE DI CEMENTIZIO, GATTELLO, CEMENTIZIO, LUNGARINO, MONTANO E FONDOPRESEDO. L'OGGETTO DEL PROGETTO È LA REALIZZAZIONE DI PISTE CICLABILI E PISTE DI MANUTENZIONE PER FAVORIRE LA MOBILITÀ SOSTENIBILE E IL BENESSERE DEI CITTADINI. IL PROGETTO È IN LINEA CON IL P.O.P. (P.O.P. 2009/2010) E IL P.O.C. (P.O.C. 2009/2010).

CONTRIBUTI
Terre di 12 e 15 (Lungarino)

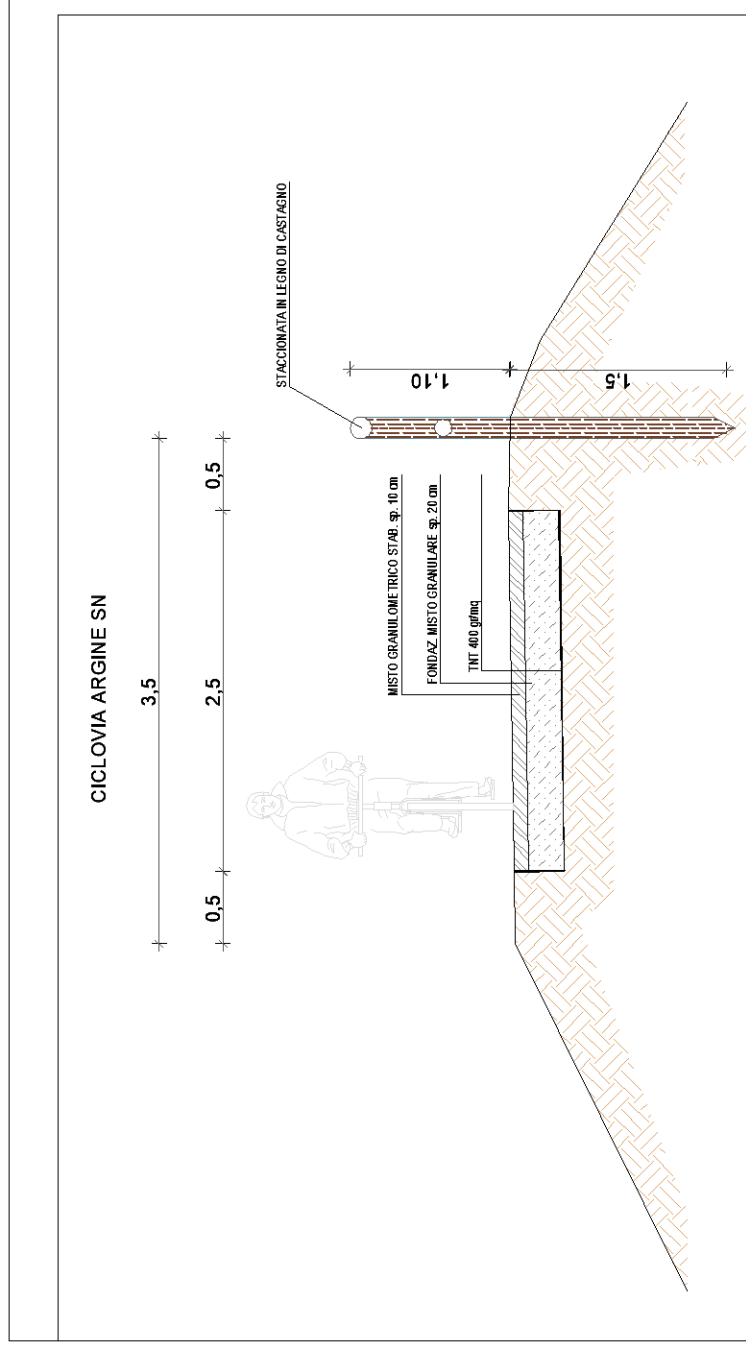
PROGETTISTA
PIRELLA GÖTTSCHE LOWE (PGL) - PIRELLA GÖTTSCHE LOWE (PGL) - PIRELLA GÖTTSCHE LOWE (PGL)

P.F.T.E.L.
Data 10/05/2020

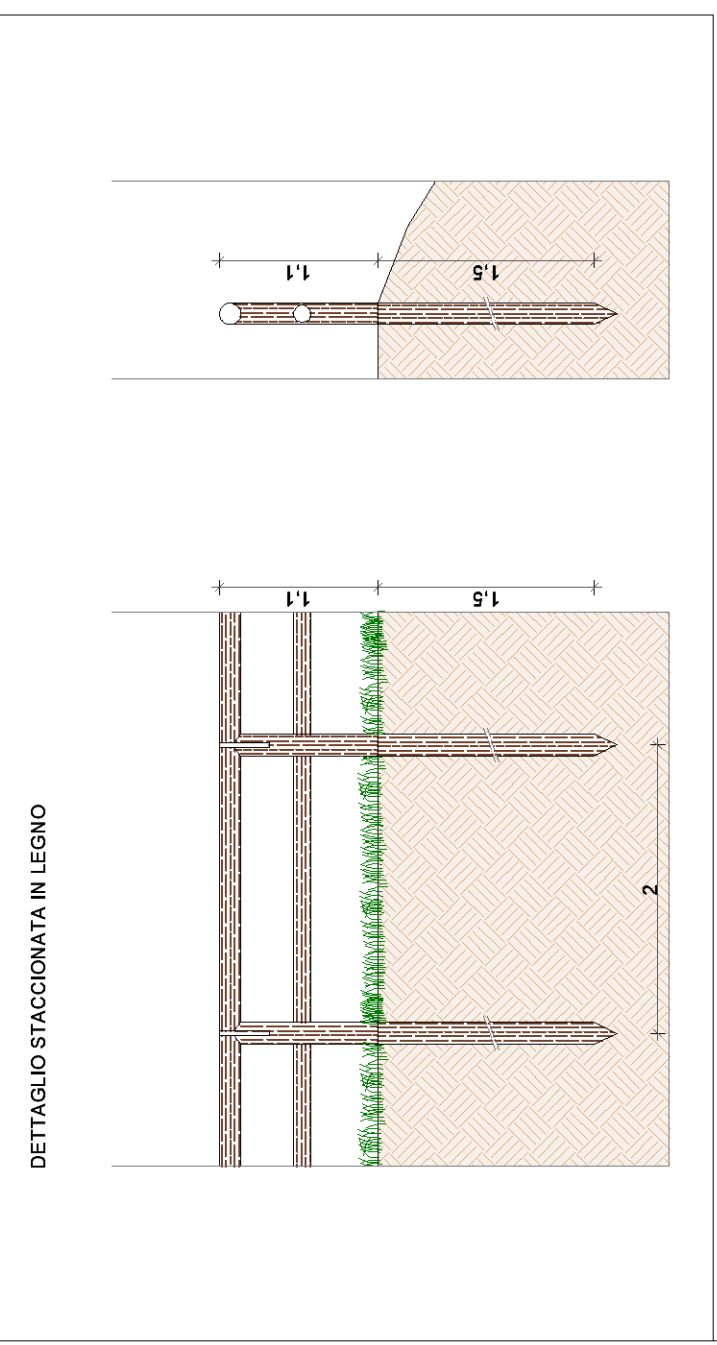
ELABORATO
Scala 1:100

PROVA CONFINI ITALIA
TAVOLA STRADA PROV. T56

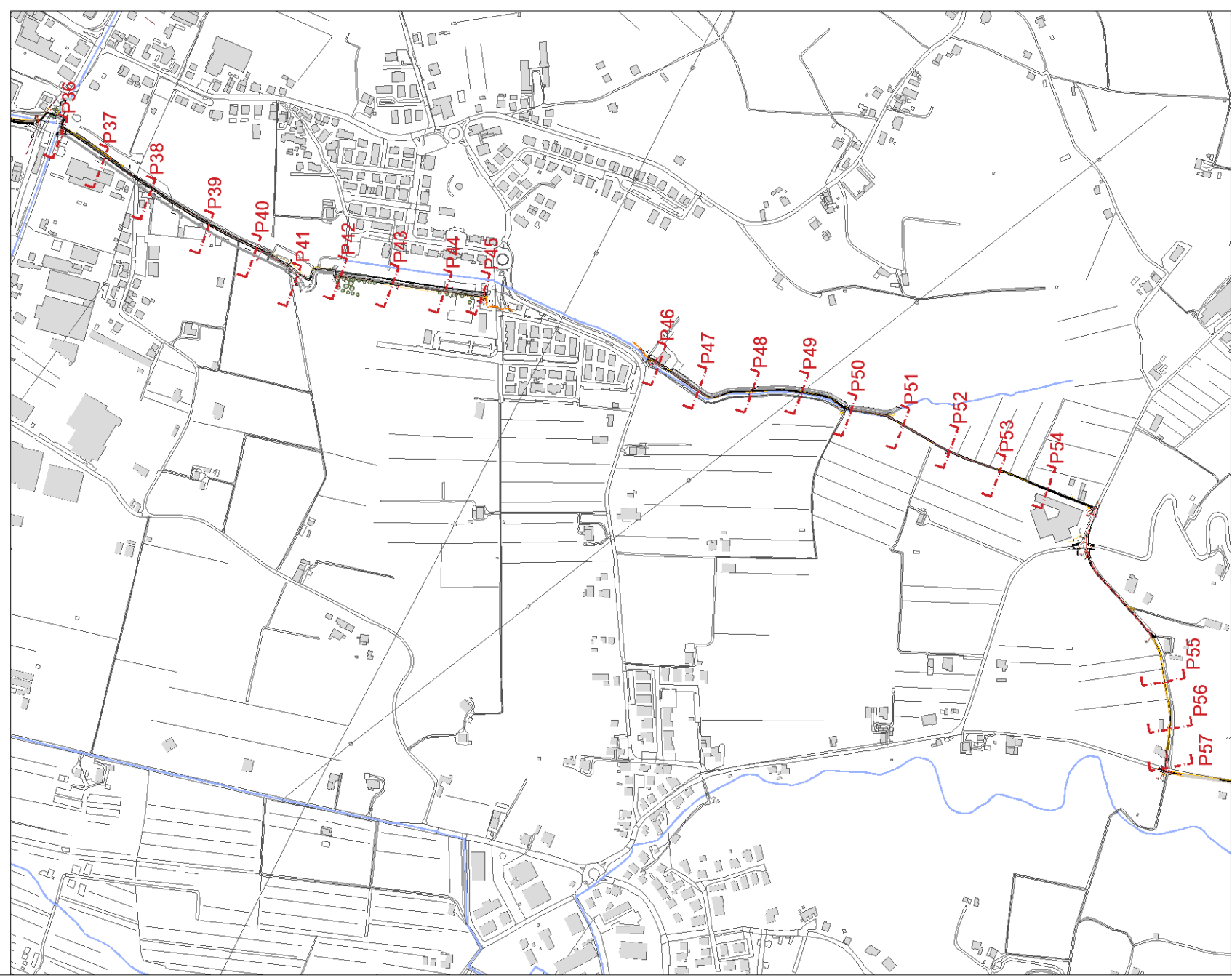
LAND Architettura
Via S. Maria della Pace, 100 - 00187 Roma (RM)
Tel. +39 06 575 00000 | Fax +39 06 575 00001 | Email: info@land.it



DETTAGLIO STRATIGRAFIA PERCORSO SU ARGINE E STAZIONATA
Scala 1:50



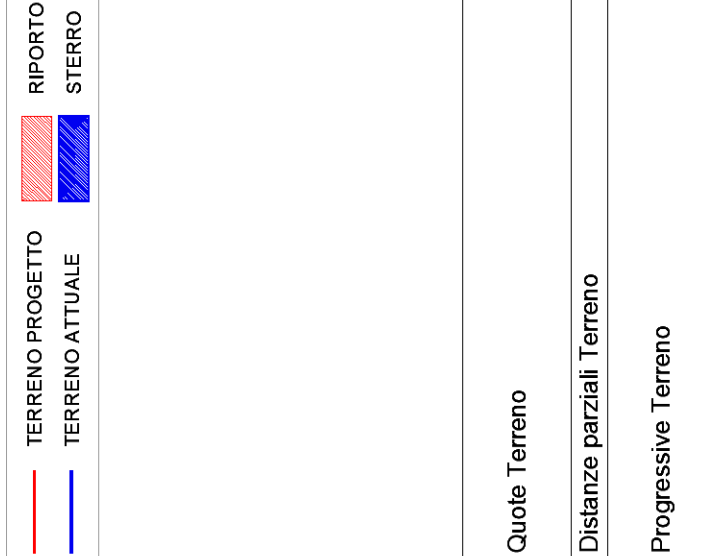
DETTAGLIO STAZIONATA
Scala 1:50



NAVIGATORE PUNTI DI SEZIONE

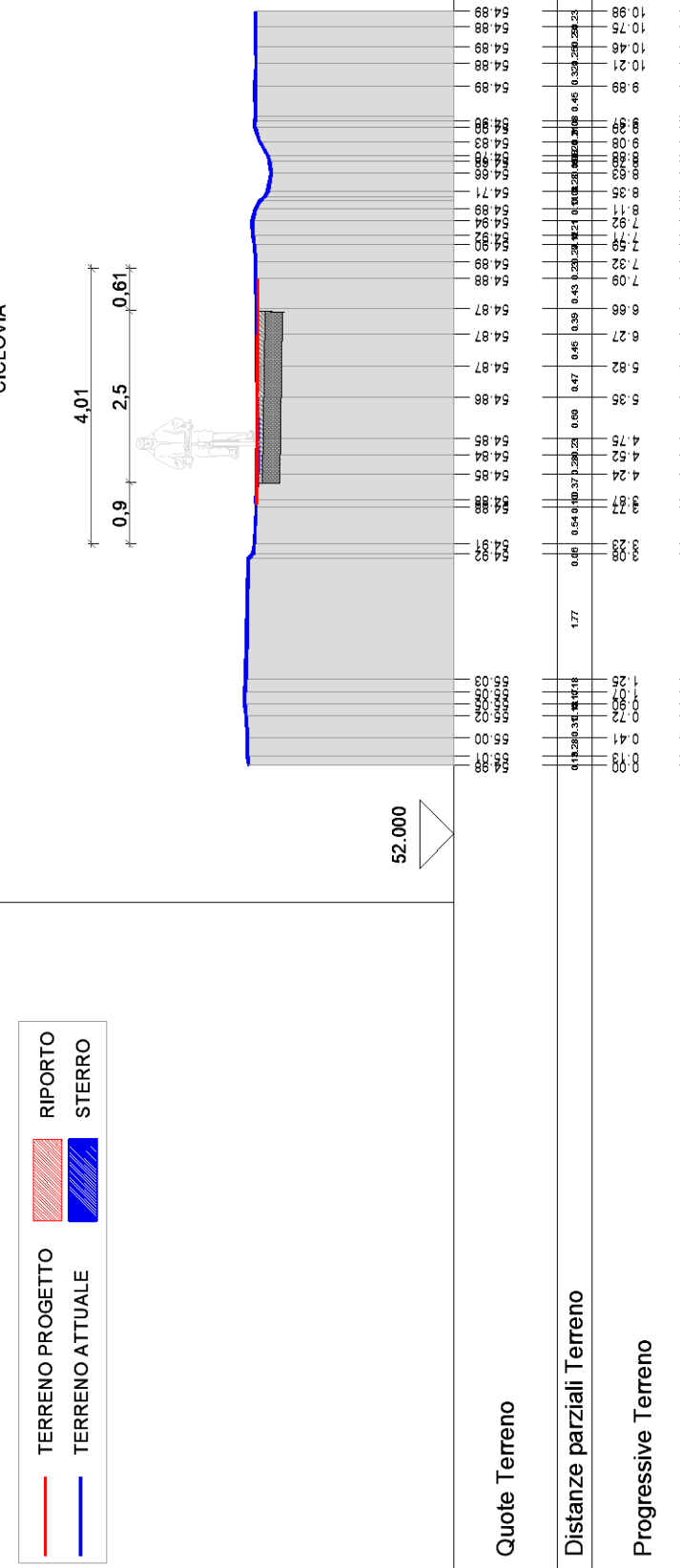
Sezione P54

TRATTO 13 ELAB. T52



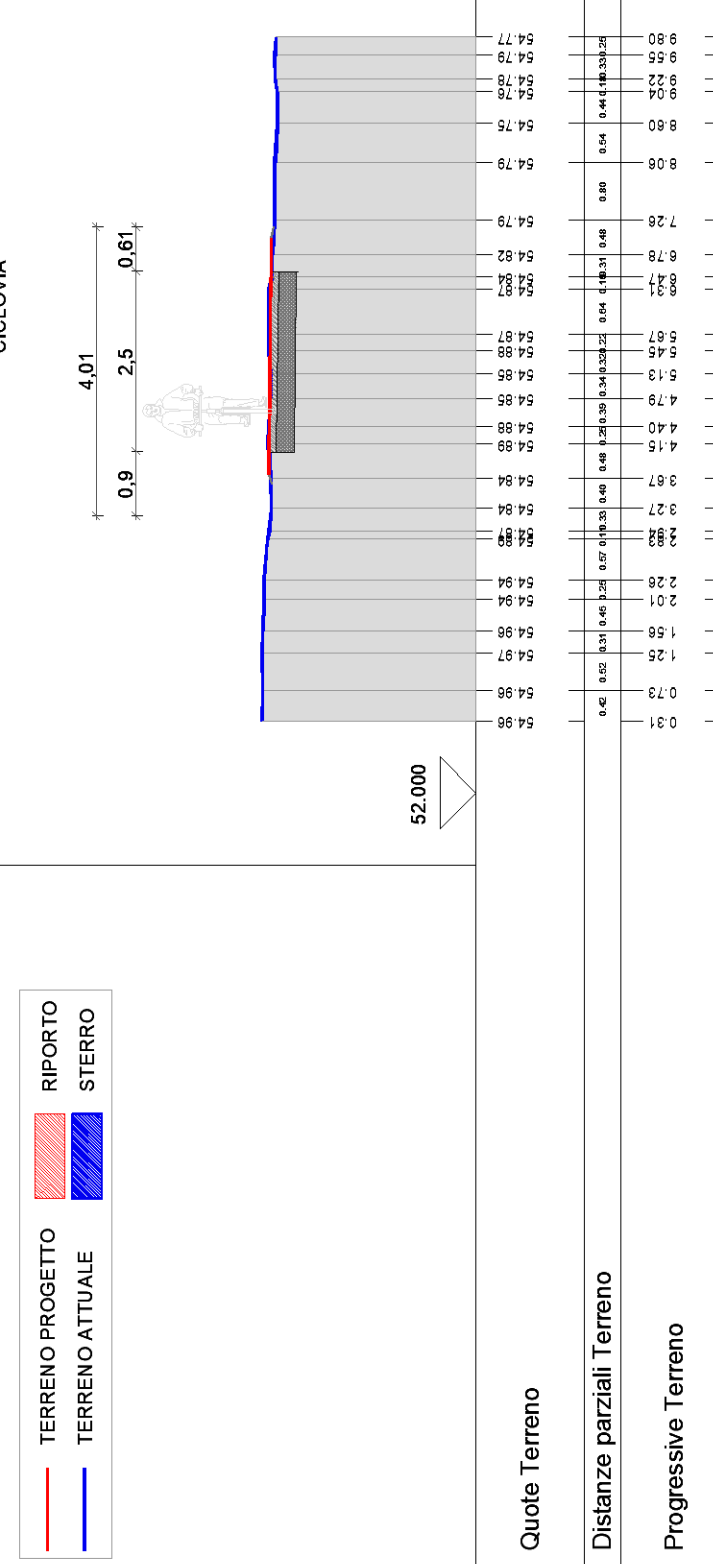
Sezione P57

TRATTO 15 ELAB. T54



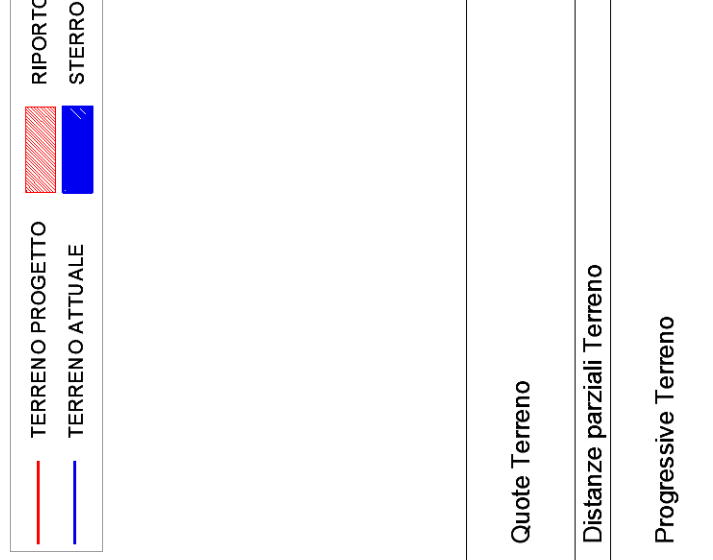
Sezione P56

TRATTO 15 ELAB. T54



Sezione P53

TRATTO 13 ELAB. T51



Sezione P52

TRATTO 12 ELAB. T51

